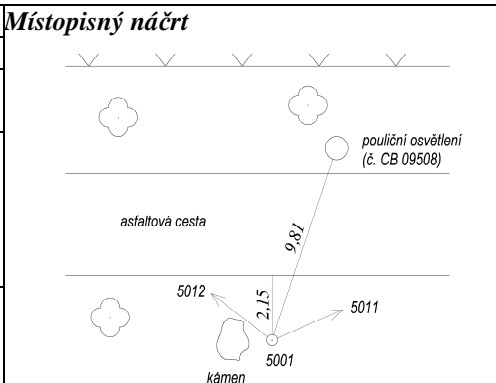


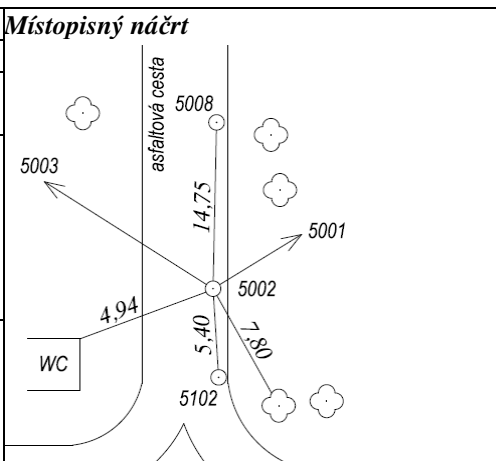
Geodetické údaje o PBPP

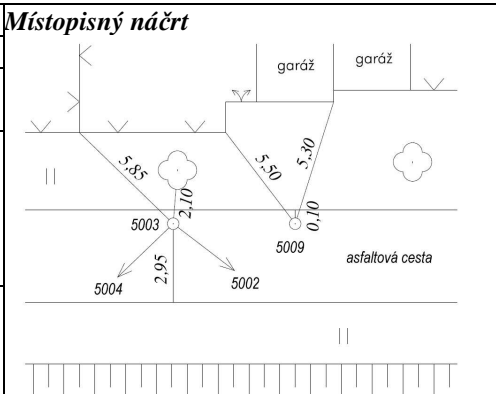
Kraj: Jihočeský

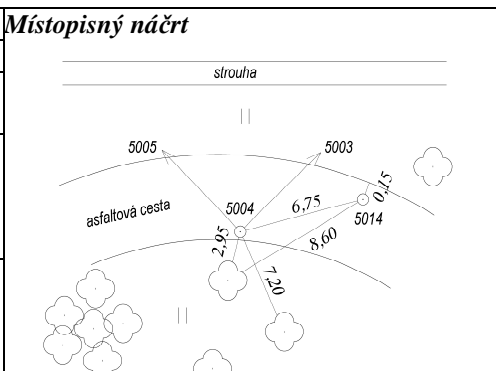
Katastrální území: České Budějovice

Obec: České Budějovice

Bod 5001	Bod zřídil Novák, 2008	Y 757 076,88	Místopisný náčrt 
Orientační jižník na bod		X 1 166 101,40	
		Nadmořská výška (Bpv) 386,92	
Popis, způsob stabilizace a určení bodu Bod je stabilizován pomocí žlutého plastového mezníku s rozměrem hlavy 10x10 cm. Bod se nachází v městském parku Stromovka v blízkosti chodníku vedoucího podél bytovek směrem k obchodu Kaufland. Bod je určen pomocí GNSS.			
Poznámky			

Bod 5002	Bod zřídil Vlk, 2016	Y	Místopisný náčrt 
Orientační jižník na bod		X	
		Nadmořská výška (Bpv)	
Popis, způsob stabilizace a určení bodu Bod je stabilizován pomocí měřického hřebu s průměrem hlavy 6mm, který má na podložce pod hlavou napsáno měřický bod. Bod se nachází v chodníku v městském parku Stromovka. V jeho blízkosti se nalézá lehká montovaná stavba (buňka). Bod je určen pomocí GNSS.			
Poznámky			

Bod 5003	Bod zřídil Novák, 2008	Y	Místopisný náčrt 
Orientační jižník na bod		X	
		Nadmořská výška (Bpv)	
Popis, způsob stabilizace a určení bodu Bod je stabilizován pomocí měřického hřebu s průměrem hlavy cca 4mm a je zvýrazněn pomocí červené barvy. Bod se nachází v části ulice Na Zlaté stoce, která prochází městským parkem Stromovka. Bod je určen pomocí GNSS.			
Poznámky			

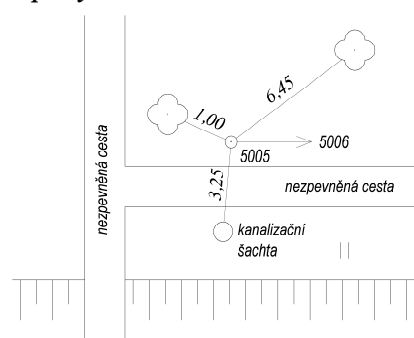
Bod 5004	Bod zřídil Novák, 2008	Y 757 389,06	Místopisný náčrt 
Orientační jižník na bod		X 1 166 191,96	
		Nadmořská výška (Bpv) 387,04	
Popis, způsob stabilizace a určení bodu Bod je stabilizován pomocí měřického hřebu s průměrem hlavy cca 4mm a je zvýrazněn pomocí červené barvy. Nachází se v chodníku městského parku Stromovka. Bod je určen pomocí GNSS.			
Poznámky			

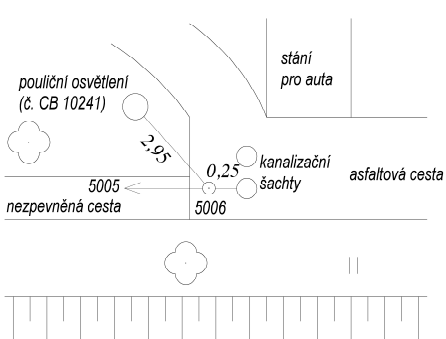
Geodetické údaje o PBPP

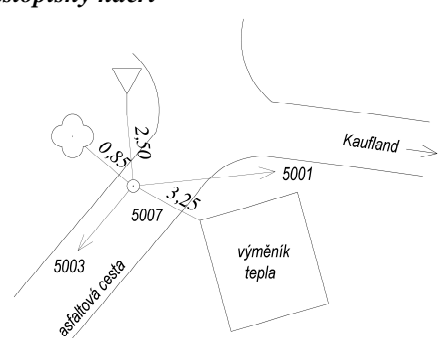
Kraj: Jihočeský

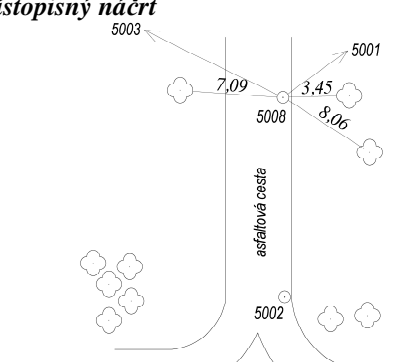
Katastrální území: České Budějovice

Obec: České Budějovice

Bod 5005	Bod zřídil Novák, 2008	Y X	757 494,61 1 166 216,38	Místopisný náčrt 
Orientační jižník na bod		Nadmořská výška (Bpv) 389,12		
Popis, způsob stabilizace a určení bodu Bod je stabilizován pomocí žlutého plastového mezníku s rozměrem hlavy 10x10cm. Bod se nachází v blízkosti nezpevněné cesty (vyšlapané pěšiny) v městském parku Stromovka, která navazuje na ulici Na Zlaté stoce. Bod je určen pomocí GNSS.				
Poznámky				

Bod 5006	Bod zřídil Novák, 2008	Y X	757 409,01 1 166 152,42	Místopisný náčrt 
Orientační jižník na bod		Nadmořská výška (Bpv) 389,12		
Popis, způsob stabilizace a určení bodu Bod je stabilizován pomocí měřického hřebu s průměrem hlavy 26mm, který má na hlavě napsáno měřický hřeb a je pod ním umístěná červená podložka o průměru cca 5cm. Bod se nachází v ulici Na Zlaté stoce v blízkosti křižovatky s nezpevněnou pěšinou v městském parku Stromovka. Bod je určen pomocí GNSS.				
Poznámky				

Bod 5007	Bod zřídil Novák, 2008	Y X		Místopisný náčrt 
Orientační jižník na bod		Nadmořská výška (Bpv)		
Popis, způsob stabilizace a určení bodu Bod je stabilizován pomocí měřického hřebu s průměrem hlavy 4mm a je zvýrazněn pomocí červené barvy. Bod se nachází v ulici Na Zlaté stoce, v blízkosti křižovatky s ulicí U Stromovky. Bod je určen pomocí polygonového pořadu.				
Poznámky				

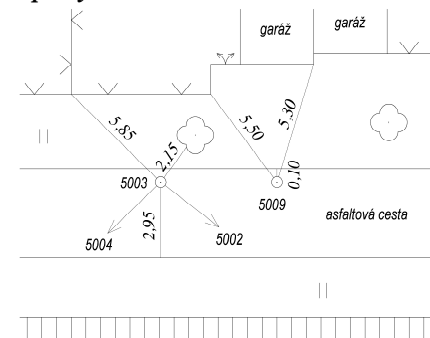
Bod 5008	Bod zřídil Novák, 2008	Y X	757205,757 1166146,111	Místopisný náčrt 
Orientační jižník na bod		Nadmořská výška (Bpv) 386,103		
Popis, způsob stabilizace a určení bodu Bod je stabilizován pomocí měřického hřebu s průměrem hlavy 26mm, který má na hlavě napsáno měřický hřeb a je pod ním umístěná červená podložka o průměru cca 5 cm. Bod se nachází v chodníku v městském parku Stromovka. Nedaleko od něj je umístěna lehká montovaná stavba (buňka). Bod je určen pomocí GNSS.				
Poznámky				

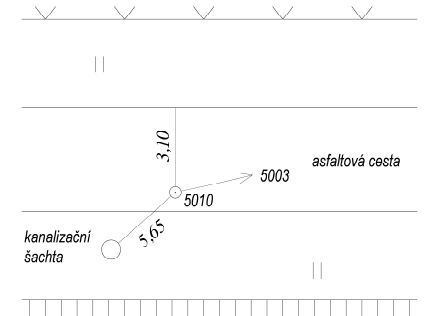
Geodetické údaje o PBPP

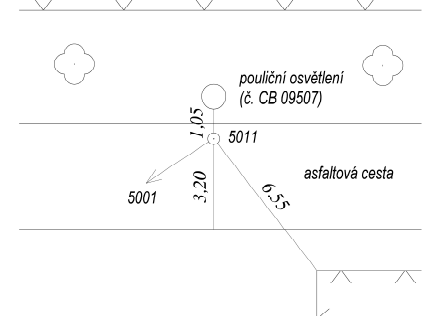
Kraj: Jihočeský

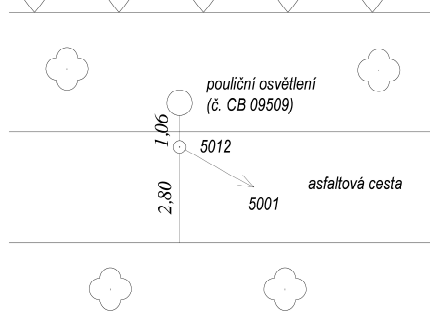
Katastrální území: České Budějovice

Obec: České Budějovice

Bod 5009	Bod zřídil Novák, 2008	Y X		Místopisný náčrt 
Orientační jižník na bod		Nadmořská výška (Bpv)		
Popis, způsob stabilizace a určení bodu Bod je stabilizován pomocí měřického hřebu s průměrem hlavy cca 4mm a je zvýrazněn pomocí červené barvy. Bod se nachází v části ulice Na Zlaté stoce, která prochází městským parkem Stromovka. Bod je určen pomocí GNSS.				
Poznámky				

Bod 5010	Bod zřídil Kováč, 2012	Y X		Místopisný náčrt 
Orientační jižník na bod		Nadmořská výška (Bpv)		
Popis, způsob stabilizace a určení bodu Bod je stabilizován pomocí měřického hřebu s průměrem hlavy 26mm, který má na hlavě napsáno měřický hřeb a je pod ním umístěná červená podložka o průměru cca 5cm. Bod se nachází v ulici Na Zlaté stoce. Nedaleko od křižovatky s nezpevněnou pěšinou v městském parku Stromovka. Bod je určen pomocí GNSS.				
Poznámky				

Bod 5011	Bod zřídil Kováč, 2012	Y X	757 034,50 1 166 108,10	Místopisný náčrt 
Orientační jižník na bod		Nadmořská výška (Bpv) 386,99		
Popis, způsob stabilizace a určení bodu Bod je stabilizován pomocí měřického hřebu s průměrem hlavy 26mm, který má na hlavě napsáno měřický hřeb a je pod ním umístěná červená podložka o průměru cca 5cm. Bod se nachází v městském parku Stromovka v blízkosti chodníku vedoucího podél bytovek směrem k obchodu Kaufland. Bod je určen pomocí GNSS.				
Poznámky				

Bod 5012	Bod zřídil Kováč, 2012	Y X	757 102,24 1 166 090,52	Místopisný náčrt 
Orientační jižník na bod		Nadmořská výška (Bpv) 386,99		
Popis, způsob stabilizace a určení bodu Bod je stabilizován pomocí měřického hřebu s průměrem hlavy 26mm, který má na hlavě napsáno měřický hřeb a je pod ním umístěná červená podložka o průměru cca 5cm. Bod se nachází v městském parku Stromovka v blízkosti chodníku vedoucího podél bytovek směrem k obchodu Kaufland. Bod je určen pomocí GNSS.				
Poznámky				

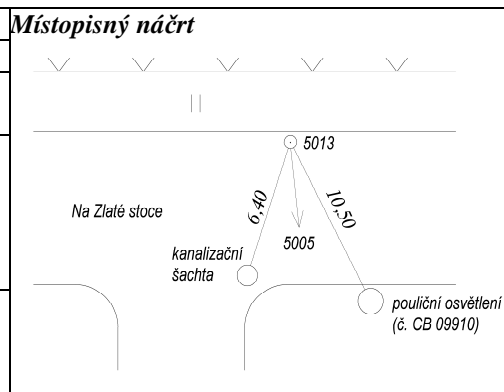
Geodetické údaje o PBPP

Kraj: Jihočeský

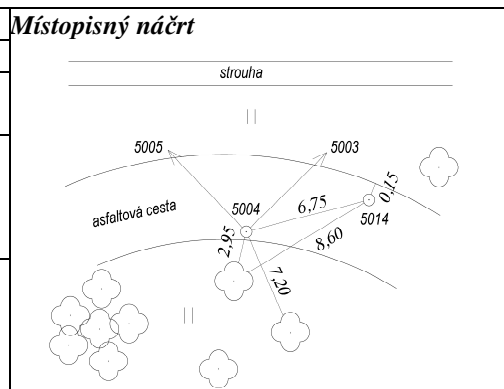
Katastrální území: České Budějovice

Obec: České Budějovice

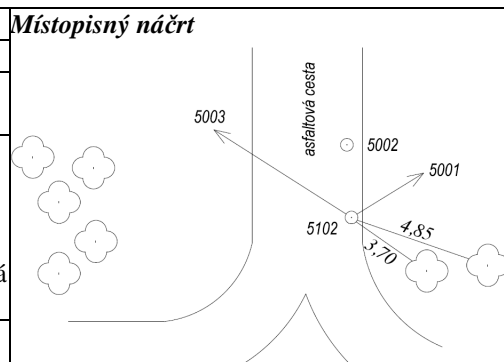
Bod	Bod zřídil	Y		Místopisný náčrt
5013	Kováč, 2012	X		
Orientační jižník na bod	Nadmořská výška (Bpv)			
Popis, způsob stabilizace a určení bodu				
Bod je stabilizován pomocí měřického hřebu s průměrem hlavy cca 4mm a je zvýrazněn pomocí červené barvy. Nachází se v silnici Na Zlaté stoce. Nejbližší křižovatkou je křížení s ulicí Třebínská. Bod je určen pomocí GNSS.				
Poznámky				



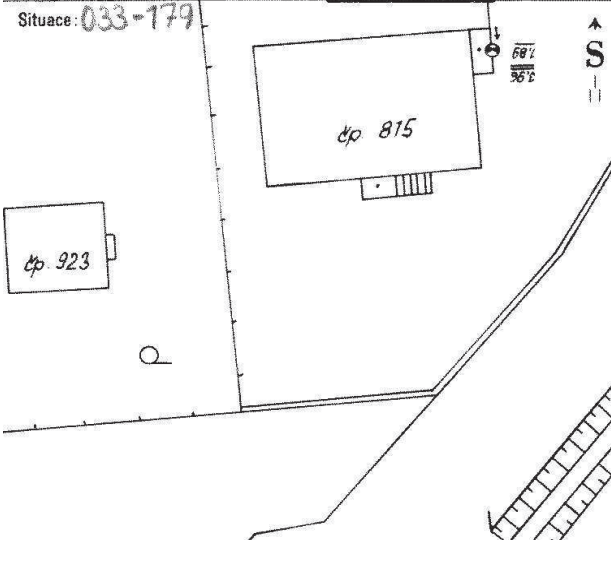
Bod	Bod zřídil	Y		Místopisný náčrt
5014	Kováč, 2012	X		
Orientační jižník na bod	Nadmořská výška (Bpv)			
Popis, způsob stabilizace a určení bodu				
Bod je stabilizován pomocí měřického hřebu s průměrem hlavy cca 4mm a je zvýrazněn pomocí červené barvy. Nachází se v chodníku městského parku Stromovka. Bod je určen pomocí GNSS.				
Poznámky				



Bod	Bod zřídil	Y		Místopisný náčrt
5102	Novák, 2008	X		
Orientační jižník na bod	Nadmořská výška (Bpv)			
Popis, způsob stabilizace a určení bodu				
Bod je stabilizován pomocí měřického hřebu s průměrem hlavy 26mm, který má na hlavě napsáno měřický hřeb a je pod ním umístěná červená podložka o průměru cca 5 cm. Bod se nachází v chodníku v městském parku Stromovka. V jeho blízkosti se nalézá lehká montovaná stavba (buňka). Bod je určen pomocí GNSS.				
Poznámky				



NIVELAČNÍ ÚDAJE

Nivelační pořad: PNS-JC 033 České Budějovice						
Předchozí bod	Nivelační bod	Délka v km		Nadmořská výška Bpv	Výška z roku	
		oddílu	od počátku			
	JC-033-179	0.000	0.000	389.660 m	1961	
<p>Místopisný popis: dům čp. 815</p>		<p>Místopis:</p> 				
<p>Stav a stáří objektu: dobře udržovaná, cihlová stavba na podezdívce asi z r. 1900 značka 0.5 m nad zemí</p> <p>Poznámky:</p>		<p>Úz. jednotka: 330100101 Okres: České Budějovice Obec: ČESKÉ BUDĚJOVICE Kat. území: ČESKÉ BUDĚJOVICE 1 Vlastník/parc. č.: /</p>				
ZM-50	32-22		SMO-5	Č. Budějovice 2-3		
Druh zn.	Stupeň stab.	Stabilizoval	Druh bodu	Souřadnice v S-JTSK		
Č V	0	Úř.aut.civilní geometr		Y	757224 m	dig.
	Druh stab.	Nykodym Emil		X	1166002 m	
	N	1948				
Zeměpisná délka		Zeměpisná šířka		Gs	Gn	Ba
0° 0' 0,0"		0° 0' 0,0"		0 mgal	0 mgal	0 mgal
Datum: 10.3.2015						



Přehledka bodového pole JU-ZF Stromovka